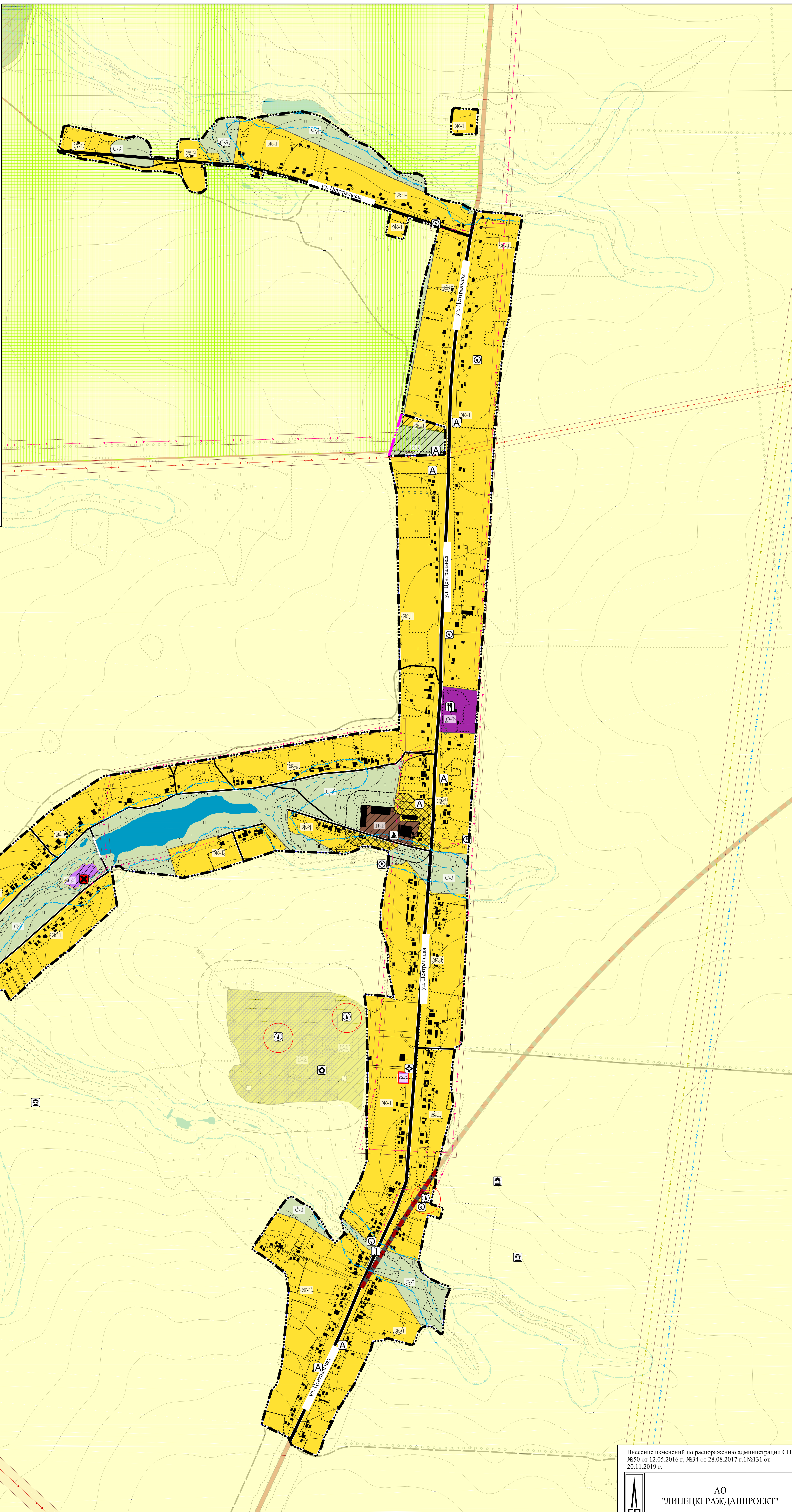
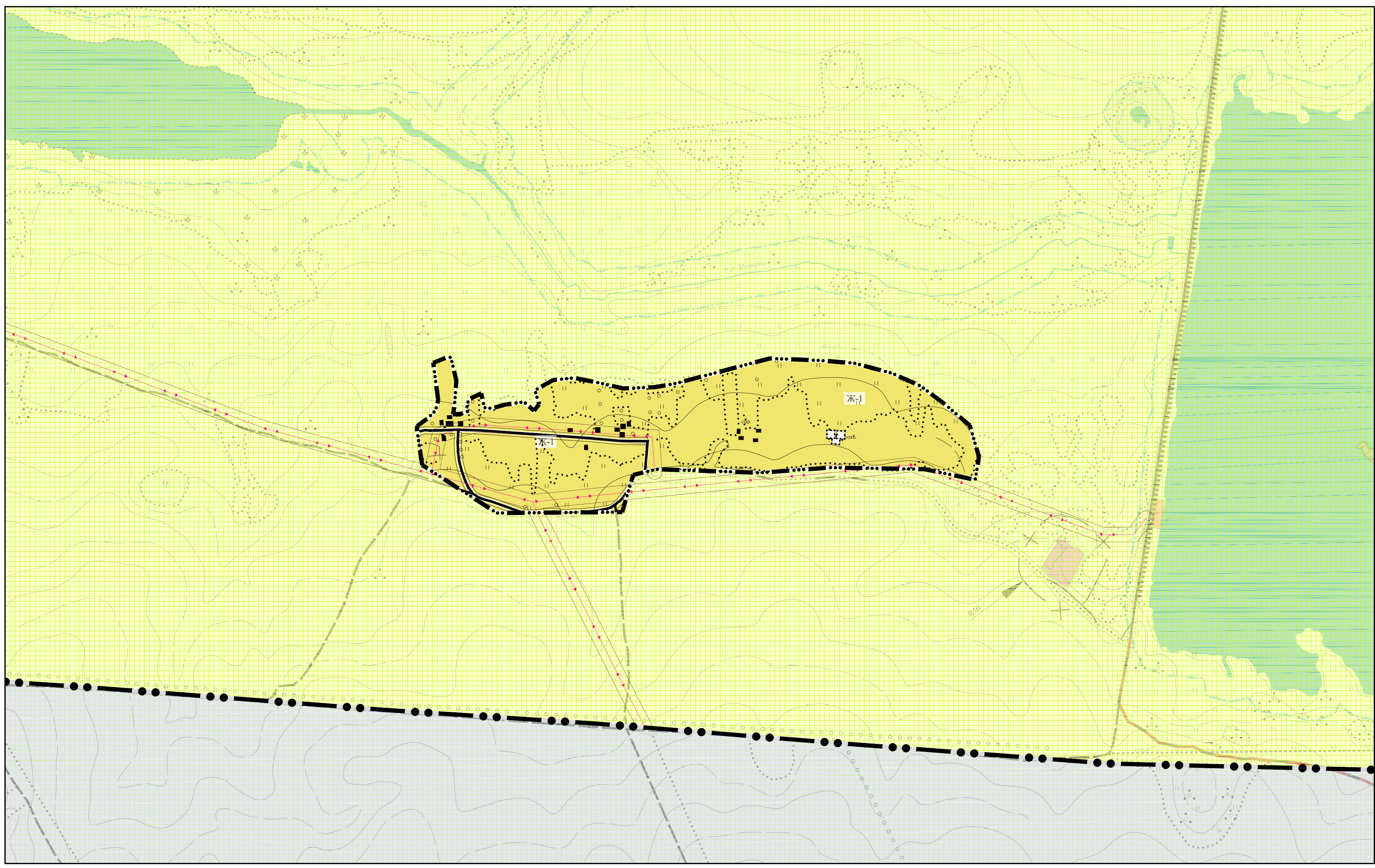
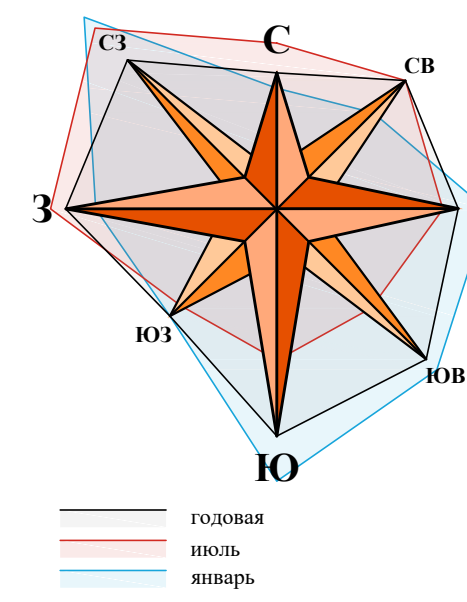


ВНЕСЕНИЕ ИЗМЕНЕНИЙ В ПРАВИЛА ЗЕМЛЕПОЛЬЗОВАНИЯ И ЗАСТРОЙКИ СЕЛЬСКОГО ПОСЕЛЕНИЯ ОКТЯБРЬСКИЙ СЕЛЬСОВЕТ  
УСМАНСКОГО МУНИЦИПАЛЬНОГО РАЙОНА ЛИПЕЦКОЙ ОБЛАСТИ РОССИЙСКОЙ ФЕДЕРАЦИИ

Карта градостроительного зонирования территории с. Аксай и п. Мещерка с границами зон с особыми условиями использования территории

М 1:5000



символ	объект	символ	объект
—	границы:	—	границы:
—	сельского поселения	—	границы:
—	населенных пунктов	—	границы:
—	функциональные зоны:	—	границы:
—	жилые зоны:	—	границы:
Ж-1	зона застройки индивидуальными жилыми домами	—	границы:
О-1	общественно-деловые зоны	—	границы:
О-3	многофункциональная общественно-деловая зона	—	границы:
О-4	зона объектов здравоохранения	—	границы:
О-4	зона религиозного использования	—	границы:
П-1	производственные зоны	—	границы:
П-1	зона промышленных и складских объектов IV-V класса опасности	—	границы:
С-1	зоны сельскохозяйственного использования	—	границы:
С-2	зона сельскохозяйственных угодий за границами населенных пунктов	—	границы:
С-2	зона сельскохозяйственного производства за границами населенных пунктов	—	границы:
С-3	зона сельскохозяйственного производства в границах населенных пунктов	—	границы:
С-3	поверхностные водные объекты:	—	границы:
С-3	водоток (река, ручей, канал)	—	границы:
С-3	зоны с особыми условиями использования:	—	границы:
С-3	водоохранная зона (р. Мещерка - 100 м)	—	границы:
С-3	прибрежные защитные полосы (50 м)	—	границы:
С-3	зона санитарной охраны подземных источников водоснабжения (50 м)	—	границы:
С-3	охранная зона объектов электросетевого хозяйства (вдоль линий электропередач, вокруг подстанций)	—	границы:
С-3	охранная зона газопроводов и систем газоснабжения	—	границы:
С-3	санитарно-защитная зона	—	границы:
С-3	иные ограничения:	—	границы:
С-3	территория ограничения нового жилищного строительства	—	границы:

Территория размещения сельскохозяйственных предприятий IV класса опасности (100 м)
Территория размещения сельскохозяйственных предприятий V класса опасности (50 м)
Объекты инженерной и транспортной инфраструктуры:
Автомобильные дороги регионального или межмуниципального значения
Автомобильные дороги местного значения
Улицы в жилой застройке
Остановочный пункт
Мостовое сооружение
Линии электропередачи 10 кВ
Линии электропередачи 35 кВ
Линии электропередачи 110 кВ
Линии электропередачи 220 кВ
Линии электропередачи 500 кВ
Трансформаторная подстанция (ТП)
Особо охраняемые природные территории:
Государственный природный заказник
Объекты:
Памятник археологии выявленный
Обособленное структурное подразделение медицинской организации, оказывающей первичную медико-санитарную помощь
Объект религиозной организации (объединения)
Объекты торговли, общественного питания
Предприятие микробиологической, легкой промышленности
Предприятие растениеводства
Объект, связанный с производственной деятельностью
Артезианская скважина
Новообразуемые участки в границах и за границами населенных пунктов

Внесение изменений по распоряжению администрации СП №50 от 12.05.2016 г., №34 от 28.08.2017 г., №131 от 20.11.2019 г.

АО  
"ЛИПЕЦКГРАЖДАНПРОЕКТ"